

AZAMBUJA

conheça o nosso concelho



FICHA TÉCNICA

Propriedade/Edição Município de Azambuja

Recolha de Informação Gabinete Comunicação, Turismo

Paginação João Reis

Tiragem 500 exemplares / Set. 2018

Impressão Santos & Oliveira, Lda

AZAMBUJA

conheça o nosso concelho



Alto Concelho

PRESIDENTE MUNICÍPIO DE AZAMBUJA

Com as páginas deste guia, queremos dar a todos as boas vindas ao Concelho de Azambuja.

Deixamos, aqui, ao leitor, apenas algumas pistas sobre o nosso território, o nosso povo, a nossa história, a nossa identidade.

Propostas, a quem nos visita, para conhecer o nosso património – cultural e humano – que nos faz ter orgulho de sermos quem somos. Orgulho da região ribatejana em que estamos inseridos e da qual partilhamos costumes e tradições.

Estamos certos de que vai sentir-se bem entre as nossas gentes, e vai desfrutar ao cruzar as nossas paisagens. Sugerimos que não parta sem retemperar forças, completando a visita com a descoberta da nossa gastronomia e dos nossos excelentes vinhos.

O Concelho de Azambuja espera por todos, de braços abertos!

Luís Manuel AL de Sousa



A wide river with blue water, surrounded by tall reeds and green trees under a clear sky. The water is a deep blue, and the reeds are a mix of green and yellow. The trees in the background are green and dense. The sky is a clear, light blue.

Mouchões - Rio Tejo - Azambuja

O CONCELHO DE AZAMBUJA

Azambuja é o município mais oriental do distrito de Lisboa, terra de charneira entre a grande área metropolitana da capital e a lezíria ribatejana. Estende-se por uma área de 262km², onde vivem cerca de 22 mil habitantes, e tem, a sul, uma fronteira natural com forte peso na identidade local – o rio Tejo.

Potenciando essa sua localização estratégica, o Concelho de Azambuja beneficia de ótimas acessibilidades ferroviárias, com a linha suburbana de Lisboa, e rodoviárias, com a autoestrada do norte 'A1' e as estradas nacionais EN3 e EN366.

O concelho é composto por muitos lugares, aldeias e vilas, organizados em sete sedes de freguesia - Alcoentre, Aveiras de Baixo, Aveiras de Cima, Azambuja, Vale do Paraíso, Vila Nova da Rainha e União de Freguesias Manique do Intendente, Vila Nova de S. Pedro e Maçussa.

Está enraizada no imaginário local a diferenciação geográfica do município em "Alto Concelho" e "Baixo Concelho", para facilitar a caracterização de realidades distintas. A fértil Lezíria – a sul, conhecida pelas extensas searas agrícolas, onde se destaca o tomate; e o Bairro – a norte, onde predominam a atividade florestal e a vitivinicultura.

Por fim, tome nota do nosso feriado municipal. Assinala-se, anualmente, na Quinta Feira da Ascensão (data móvel, dependente da Páscoa), popularizada como "quinta-feira da espiga".



- 1 Alcoentre
- 2 Aveiras de Baixo
- 3 Aveiras de Cima
- 4 Azambuja
- 5 Maçussa (União Freguesias)
- 6 Manique do Intendente (União Freguesias)
- 7 Vila Nova de S. Pedro (União Freguesias)
- 8 Vale do Paraíso
- 9 Vila Nova da Rainha



Torre Sineira

ALCOENTRE

“Al-Canaltra”, nome de origem árabe, era assim que outrora se denominavam as Terras de Alcoentre. Fundada no ano de 970, foi uma conquista de D. Afonso Henriques aos mouros.




Situada a noroeste do concelho, estendendo-se por uma área de 47km², é por excelência uma localidade produtora de bons vinhos e possuidora de uma considerável mancha florestal.

Na sua história recente, assumiu grande relevo a construção, em meados do século XX, de um importante estabelecimento prisional que acabou por dinamizar toda a freguesia.

Os cerca de 3500 habitantes locais distribuem-se por lugares como, Espinheira, Casais das Boiças, Tagarro, Quebradas e a própria Vila de Alcoentre.

A VISITAR

- 1 Escola Grandella de Tagarro
- 2 Palácio Conselheiro Frederico Arouca
- 3 Igreja de Nossa Senhora da Purificação
- 4 Igreja Velha
- 5 Ponte da Ermida
- 6 Torre Sineira





Mata das Virtudes / Circuito Manutenção

AVEIRAS DE BAIXO

A Freguesia de Aveiras de Baixo fica localizada na zona sueste do concelho, tendo uma área próxima dos 19km². A população local conta cerca de 1300 habitantes, residentes na sede de freguesia, mas também nas localidades de Casais da Amendoeira, Casais da Lagoa e Virtudes.

Aveiras de Baixo recebeu, de D. Sancho I, Carta de Foral no ano 1207. Seguiu-se, no reinado de D. Dinis, a ordem de plantação dos Reais Pinhais de Azambuja e Virtudes.

Aqui, outro polo de destaque é, sem dúvida, a igreja/convento de Santa Maria das Virtudes. Recentemente recuperado pelo município, foi um dos principais lugares de culto Mariano, desde o século XV até à extinção das ordens religiosas no século XIX.



A VISITAR

- 1 Mata Nacional das Virtudes
- 2 Capela das Virtudes
- 3 Igreja / Convento de Sta Maria das Virtudes
- 4 Igreja de Nossa Senhora do Rosário




Igreja de Nossa Senhora da Purificação

AVEIRAS DE CIMA

Tem um território de 26km², onde habitam mais de 4700 pessoas, o que faz dela a segunda freguesia mais populosa do município. Além da vila, aqui encontramos Vale do Brejo e mais um conjunto de pequenos aglomerados. Aveiras de Cima localiza-se bem no coração do Concelho de Azambuja e foi, ela própria, sede de concelho até 1836.

Historicamente, a economia e a paisagem locais sempre foram dominadas pela agricultura, com maior protagonismo para a vitivinicultura naquela que se intitula “Vila Museu do Vinho”.

A malha urbana mais típica revela bem essa influência, encontrando-se na maioria das casas de Aveiras de Cima duas portas de entrada, uma para a habitação e outra para a adega.



A VISITAR

- 1 Igreja de Nossa Senhora da Purificação
- 2 Centro Cultural Almeida Grandella
- 3 Vila Museu do Vinho
- 4 Casa da Câmara



Jardim Urbano Dr. Joaquim A. Ramos

AZAMBUJA





Azambuja é a vila que dá nome ao município. Com uma área de cerca de 82km² e mais de 8 mil habitantes, a freguesia sede do concelho é, simultaneamente, a mais extensa e a mais populosa, agregando ainda os Casais de Baixo e os Casais dos Britos.

Foi baptizada de “Vila Franca”, em 1200, na Carta de Povoamento em que D. Sancho I a concedeu em mercê perpétua ao seu 1.º senhor – D. Rolim, e aos seus companheiros de cruzada. O nome atual deriva da designação árabe ou moçárabe “zambuja” ou “azabuja” que significava oliveira brava.

Terra de forte tradição taurina, é uma freguesia que combina a reabilitação urbana com a tipicidade rural ribatejana. A sua economia assenta na logística, no comércio local e na agricultura extensiva praticada na fértil lezíria do Rio Tejo. E, tendo Azambuja o comboio mesmo “à porta” ... Lisboa “é já aqui ao lado”!

A VISITAR

- 1 Museu Municipal Sebastião Mateus Arenque
- 2 Igreja da Misericórdia
- 3 Jardim Urbano Dr. Joaquim A. Ramos
- 4 Vala Real
- 5 Pelourinho / Praça do Município
- 6 Igreja de Nossa Senhora da Assunção
- 7 Aldeia Avieira “Porto da Palha”
- 8 Capela de São Sebastião





Moinho do Valério



MAÇUSSA

UNIÃO DE FREGUESIAS

Vizinha de Manique do Intendente e de Vila Nova de S. Pedro, a Maçussa forma, com elas, a única União de Freguesias criada no Município de Azambuja. No território desta simpática aldeia, de pouco mais de 7km², vivem perto de 400 habitantes.

No cimo da mais alta colina da Maçussa, um moinho, cujas origens se acredita datarem do século XVI, assume-se como ex-libris da paisagem. É a prova das tradições cerealíferas da localidade e justificação para o seu título de “Terras de Pão”.

De pão, mas também de bom vinho e bons hortícolas, e de um queijo “chèvre” único que um produtor local insiste em preservar, e que leva o nome da Maçussa aos quatro cantos de Portugal.



A VISITAR

- 1 Moinho
- 2 Fonte do Mergulho
- 3 Igreja de N. Sra da Conceição e St. António



Palácio / Igreja Matriz

MANIQUE DO INTENDENTE

UNIÃO DE FREGUESIAS

Começou por se denominar Alcoentri-
nho, até ao reinado de D. Maria I. Pas-
sou a chamar-se Manique do Intendente
quando a posse desta área é atribuída ao
então Intendente Geral da Polícia – Diogo
Inácio de Pina Manique, pelos bons servi-
ços que prestou ao Reino.

Essa figura importante da história de Por-
tugal e a sua tentativa de criar uma juris-
dição de poder local própria deixou, aqui,
uma marca arquitetónica bem presente
até aos dias de hoje.

Manique do Intendente – a que também
pertencem os lugares de Arrifana e Póvoa
de Manique – tem uma área aproxima-
da de 36km², com cerca de 1200 habi-
tantes, e localiza-se no designado “Alto
Concelho”. Os frutos da terra, com des-
taque para os vinhos de sabor intenso,
espelham a tradição e o saber das suas
gentes.



1



2



3



4

A VISITAR

- 1 Pelourinho
- 2 Casa da Câmara / Praça dos Imperadores
- 3 Palácio / Igreja de São Pedro
- 4 Paúl



Castro de Vila Nova de S. Pedro


VILA NOVA SÃO PEDRO

UNIÃO DE FREGUESIAS

Situada no ponto mais a nordeste, Vila Nova de S. Pedro é a localidade que apresenta os primeiros sinais de povoamento humano do Concelho de Azambuja.

Os indícios remontam ao período Calcolítico (2.600 a.C.) como o comprova o povoado ali existente, classificado como monumento nacional, e que o município – em parceria com a Associação de Arqueólogos Portugueses – está empenhado em tornar visitável a breve prazo.

Em conjunto com os lugares de Casal d'Além e Torre Penalva, Vila Nova de S. Pedro estende-se por mais de 14km² de belas paisagens rurais, onde residem perto de 700 pessoas. Na economia, de base agrícola, ganha destaque a vitivinicultura, com as encostas de ricos solos a produzirem um dos vinhos mais generosos do concelho.



A VISITAR

- 1 Castro de Vila Nova de S. Pedro
- 2 Pormenor do Castro
- 3 Igreja de Santo Antão





Igreja da Confraria de Nossa Senhora do Paraíso

VALE DO PARAÍSO

Ronda os 900 habitantes, a população desta freguesia criada em 1916. Territorialmente, é a mais pequena do Concelho de Azambuja, ocupando uma área de quase 7km² na região central do município.

O seu passado terá raízes na Idade Média, contudo, é o século XV que traz Vale do Paraíso para a ribalta da história de Portugal. Além de aqui existir – à época – uma das casas de campo da coroa, a pequena povoação fica notabilizada pelo célebre encontro do navegador Cristóvão Colombo com o Rei D. João II.

O centro de interpretação instalado na Casa Colombo ajuda a compreender porque é que “O Mundo Moderno também começou aqui”, em Vale do Paraíso. Uma casa que também acolhe o passado mais recente, a etnografia local.



A VISITAR

- 1 Torre Sineira
- 2 Igreja da Confraria de Nª Senhora do Paraíso
- 3 Centro de Interpretação Casa Colombo



Igreja de Santa Marta

VILA NOVA DA RAINHA

Antigamente conhecida como “terra das três mentiras”, Vila Nova da Rainha constitui a entrada sudoeste do Concelho de Azambuja. Bem verdadeiros são os factos históricos a que está ligada.

Recentemente centenárias, estão aqui as origens da aviação militar portuguesa. No século XIV, foi palco do casamento de D. Nuno Álvares Pereira – Santo Condestável, com D. Leonor de Alvim. Na igreja atual, figura uma bela composição de azulejos onde se relata e homenageia a vida da padroeira local, Santa Marta.

Habitada por mais de 900 residentes, Vila Nova da Rainha tem os seus 25km² de território ocupados por férteis campos agrícolas, por área florestal e também por um importante polo de logística a partir do qual se abastece Lisboa e toda a região envolvente.



A VISITAR

- 1 Igreja de Santa Marta
- 2 Monumento ao Centenário da Aviação Militar Portuguesa



TAUROMAQUIA

FEIRA DE MAIO

Centenária Feira de Maio – a mais castiça das festas ribatejanas, acontece no último fim de semana do mês de maio e concentra (de 5ª a 2ª feira) cinco dias de muito convívio, festa brava e afición!

Ela é o corolário anual da celebração da trilogia “Toiro/Cavalo/Campino”, protagonista na identidade e tradição azambujenses.

Nas entradas de toiros diárias, nos vários desfiles ou na solene homenagem (na manhã de domingo) o Campino, com o seu traje garrido, o pampilho e a montada, é a figura central da festa.

A não perder, à sexta, a noite de sardinha assada, distribuída gratuitamente; e os demais ingredientes da grande Feira de Maio: tertúlias com muita animação, espetáculos musicais, atividades equestres, artesanato, mercado e divertimentos.

Espaço de visita obrigatória é a “Praça das Freguesias”, ponto-de-encontro das diferentes expressões artísticas e da melhor gastronomia de todo o concelho.

MÊS DA CULTURA TAUROMÁQUICA

Evento que reflete a ligação do município à tauromaquia, através das suas memórias, costumes e tradições.

Maio, o mês eleito, é dedicado a momentos de debate, exposições, espetáculos e diversas atividades de campo em que a “festa brava” é o mote.

Ao longo de todo o mês, há uma sinergia entre o município, as coletividades socioculturais e a população que reaviva, ano após ano, a tradição taurina de Azambuja e lhe confere um ambiente especial.

Azambuja integra a secção de autarquias com atividade tauromáquica da Associação Nacional de Municípios Portugueses e a Confederação Mundial das Cidades Taurinas.

ENOTURISMO



ÁVINHO FESTA DO VINHO E DAS ADEGAS

A Freguesia de Aveiras de Cima, recebe anualmente, em abril, uma festa única no país, a ÁVINHO - Festa do Vinho e das Adegas.

Este é um evento que consagra a etnografia como mais-valia comunitária, dá corpo àquilo que foram, e voltam a ser, as atividades ligadas à vitivinicultura nesta zona do nosso Concelho e, acima de tudo, porque é uma verdadeira festa em que os principais protagonistas são as gentes de Aveiras de Cima.

O visitante adquire uma caneca de barro alusiva ao evento – que levará como recordação - e tem acesso a provar, gratuitamente, todos os vinhos na dezena e meia de adegas privadas participantes na iniciativa. Os produtores abrem as suas portas, com a arte de bem receber, e assim partilham alguns segredos do bom vinho ribatejano que produzem.

Entre as diversas atividades do programa, o desfile etnográfico, que reproduz as várias etapas do “Ciclo do Vinho”, é um dos pontos altos deste evento.

VILA MUSEU DO VINHO

AVEIRAS DE CIMA - Vila Museu do Vinho é um projeto inovador onde a vila assume um papel de museu vivo. O projeto pretende promover o vinho, através de uma fusão entre o turismo e a museologia.

Cada adega participante e as suas vinhas formam as “salas” e os elementos em exposição. É assim, num todo, que o conjunto da vila constitui esse grande museu.

Assente no conceito de preservação da identidade e tradições ligadas à vitivinicultura, a Vila Museu do Vinho proporciona ao turista uma viagem pelo mundo da vinha e vinho, num contacto direto com a realidade das adegas e com o saber fazer dos produtores locais.


O programa inclui visitas a adegas tradicionais e a adegas de cariz mais moderno, e culmina com uma prova de vinho orientada por um enólogo.

Este museu vivo permite, assim, ao visitante interagir - nas diferentes épocas do ano - com os espaços, com os objetos e até com as tarefas nas adegas e vinhas.

MARCAÇÃO DE VISITAS
Serviço Municipal de Turismo
tel. 263400476
turismo@cm-azambuja.pt



GASTRONOMIA



Em Azambuja, o pão é o elemento central da mesa. O pão e o seu aproveitamento total foi, desde sempre, um recurso utilizado pelas gentes locais.

O célebre “Torricado” foi aqui que nasceu, fazendo parte dos hábitos locais. Consiste, resumidamente, na utilização de pão duro, numa simbiose perfeita entre o azeite, o alho, o sal e uma fogueira adequada, que o tornam num cobiçado prato.

Os moinhos locais contribuíram, decerto, para todo o receituário ligado ao pão. Outro exemplo é a “Lapardana”, hoje utilizada como acompanhamento, mas antigamente registada como prato principal.

Uma vez mais, aproveita-se o pão duro a que se juntam couves esfarrapadas, feijão e o azeite. Também a “Manja”, feita à base de pão, batata, alho e azeite resulta desse aproveitamento.

É no Concelho de Azambuja, igualmente, que renasce a produção do trigo “Barbela”, um trigo tradicional, com menos bagos por espiga, mas mais rico em nutrientes.

A todo este bom pão poderão juntar-se o bacalhau assado, uma carne grelhada ou umas belas enguias, iguaria associada ao Tejo, rio tão marcante na comunidade local. Também será muito bem acompanhado pelo queijo de cabra, de produção artesanal, nascido na Granja dos Moinhos – na Maçussa; um queijo único, conhecido e reconhecido por grandes chefs da cozinha nacional e internacional.

Conquistando muitos prémios, aquém e além-fronteiras chegou já, também, a fama dos excelentes vinhos aqui produzidos. Num equilíbrio entre arte e saber seculares e uma produção mais tecnológica, a qualidade dos vinhos nascidos no Concelho de Azambuja dão-lhe o estatuto de complemento indispensável à gastronomia local.

AZAMBUJA TERRA DO TORRICADO

Em Outubro, o Concelho de Azambuja recebe um evento dedicado ao seu ex-libris gastronómico, o famoso TORRICADO.

Entre o primeiro fim de semana de outubro e o primeiro de novembro, quando o tempo já arrefeceu e pede algum aconchego, nada melhor do que deliciar-se com esta iguaria, normalmente acompanhada por bacalhau assado.

Na freguesia de Vale do Paraíso, logo a abrir o mês, reserve mesa nas tasquinhas "PARAISABOR" e verá que vai valer a pena.

Se quiser repetir, volte a fazer reserva no início do mês de novembro, mas em Azambuja para um fim de semana todo ele dedicado ao torricado.

Mas o mês do evento envolve igualmente os restaurantes, com o programa gastronómico - A Gula.

Neste período, os restaurantes aderentes têm nas suas ementas, para além do torricado todos os outros pratos confecionados a partir das sobras do pão, como a manja ou a lapardana.

A GULA EVENTO GASTRONÓMICO

Hoje, a Gastronomia assume no panorama cultural uma enorme importância, tendo sido considerada Património Cultural Imaterial.

O Município de Azambuja organiza todos os anos, no início do mês de dezembro, um evento gastronómico, a que seu deus o nome de "GULA", em parceria com os restaurantes locais, que pretende promover o Concelho e sua restauração.

Este evento surge do fato de o Município estar consciente da importância da preservação e valorização da gastronomia como espelho da cultura e da identidade locais; bem como da importância da gastronomia na promoção e utilização dos produtos locais, em especial os vinhos do Concelho.

São, ainda, objetivos da "GULA" a preservação e divulgação do receituário local e a dinamização do tecido empresarial local, nomeadamente no que à restauração diz respeito.





ONDE COMER

AVEIRAMARISCOS

Rua dos Combatentes, nº 15
2050-099 Aveiras de Cima
Tel: 263475381 Tlm: 916992213

SABORES DA VILA

Travessa Violeta Matias, nº 11
2050-520 Vila Nova da Rainha
Tlm: 915461866

O CHORÃO

R. Conselheiro Arouca, nº 166
2065-016 Alcoentre
Tel: 916126163

FLOR DE SAL

Centro Comercial Atrium Azambuja,
Rua Eng.º Moniz da Maia
2050-356 Azambuja
Tlm: 936721583

MARIEMA

Rua António Amaro dos Santos, nº 95
2050-072 Aveiras de Cima
Tlm: 910148611

TÓTILA

Rua Vítor Cordon, nº 33 r/c
2050-336 Azambuja
Tel: 263034077

PÔR DO SOL 2

Estrada Nacional 366, Sítio dos Poços
(saída A1 Av. Cima, Km 2)
2050-145 Aveiras de Cima
Tel: 263470130 Tlm: 919011122

OFICINA DOS SABORES

Estrada Nacional 366, Km 23.6, Ladeira
2050-000 Aveiras de Cima
Tel: 263478153 Tlm: 963027719

GRILL VARELA

Travessa da Fonte Santa, nº 30A
2050-071 Aveiras de Cima
Tel: 263469125 Tlm: 965848448

MERCEARIA DO PEIXE & CIA

Estrada Nacional 3, Km6.6, Arneiro
(junto à Repsol) 2050-522
Vila Nova da Rainha
Tel: 263418464 Tlm: 935141362

LA DOLCE VITA

Rua da Escola, nº 40A, Vale do Brejo
2050-195 Aveiras de Cima
Tel: 263474134 Tlm: 918599912

JORGE DA MÚSICA

Estrada D. Francisca dos Britos
Casais dos Britos, 2050-383 Azambuja
Tel: 263403122

OURO HOTEL

Antigo Campo da Feira EN3
2050-306 Azambuja
Tel: 263406530

PATYANNE

Rua Engenheiro Moniz da Maia, Loja 22
2050-356 Azambuja
Tel: 918749660

PICADEIRO

Rua Dom Sancho 1, nº 13
2050-328 Azambuja
Tel: 263418071 Tlm: 967864703

KOFFEE IN

Rua Francisco Almeida Grandella
2050-099 Aveiras de Cima
Tel: 919 269 887

O BAILE

Rua do Moinho nº 6
2065-607 Maçussa
Tel: 919474476

O POMAR

Rua da Água Férrea nº 4
2050-002 Azambuja
Tel: 263045965 Tlm: 915319499

PASSODOBLE

Rua José Ramos Vides, nº 25
2050-334 Azambuja
Tel: 263401266 Tlm: 961333936

O MIGAS

Rua Conselheiro Arouca, nº 61
2065-016 Alcoentre
Tel: 263486079 Tlm: 914480375

SABO-FRANGO

Largo da República, nº 16
2050-166 Aveiras de Cima
Tel: 263475781 Tlm: 910746182

PIZZARIA ZAIA

Rua António Amaro dos Santos, nº 88
2050-076 Aveiras de Cima
Tel: 263034097 Tlm: 963833801

O MASCOTO

Rua de São Martinho, nº 80
2050-130 Aveiras de Cima
Tel: 263475463

TASCA DA RAINHA

Travessa da Bela Vista, nº 3A
2050-525 Vila Nova da Rainha
Tel: 263859299

O PALÁCIO

Rua Pina Manique, nº 77
2065-353 Manique do Intendente
Tlm: 912595610

SEMENTE DO TEMPO

Largo do Rato nº 1, Arrifana
2065-311 Manique do Intendente
Tlm: 912250600/918454412

VALE GRANDE HOTEL

Largo do Vale Grande nº 4, Quebradas
2065-123 Alcoentre
Tel: 263489425 Tlm: 927328550

POR DO SOL 1

Estrada Nacional 1, Km57
2065-045 Alcoentre
Tel: 263486270

PONDEROSA

Estrada Nacional 1, Km57
2065-047 Alcoentre
Tel: 263486115 Tlm: 961294485

A TABERNA DO MERCADO

Rua 25 de Abril, Mercado Diário, lojas 3/4
2050-066 Aveiras de Cima
Tlm: 912864488

AROUCA

Rua Conselheiro Arouca, nº 209
2065-016 Alcoentre
Tlm: 912864488

SABORES DO PARAÍSO

Rua do Palanque, nº 7
2050-418 Vale do Paraíso
Tlm: 917338683

CONTACTOS

Câmara Municipal de Azambuja

Praça do Município, nº 19
2050-315 Azambuja
Tel: 263400400 Fax: 263401271
geral@cm-azambuja.pt
www.cm-azambuja.pt

Posto de Turismo

Praça do Município, nº 19
2050-315 Azambuja
Tel: 263400476
turismo@cm-azambuja.pt

Biblioteca Municipal de Azambuja

Rua Eng.º Moniz da Maia, nº 61
2050-356 Azambuja
Tel: 263400485
biblioazb@cm-azambuja.pt

Biblioteca Municipal

Centro Cultural Grandella

Rua Dr. Francisco Maria de Almeida Grandella, nº 13
2050-115 Aveiras de Cima
Tel: 263474114
biblioaveiras@cm-azambuja.pt

Biblioteca Municipal

Palácio Conselheiro Frederico Arouca

Rua do Outeiro
2065-039 Alcoentre
Tel: 263487196
biblioalcoentre@cm-azambuja.pt

Museu Municipal

Sebastião Mateus Arenque

Páteo Valverde
2050 Azambuja
Tel: 263400884
museu@cm-azambuja.pt

Piscinas Municipais

Quinta dos Poisões
2050 Azambuja
Tel: 263400475
desporto@cm-azambuja.pt

Junta de Freguesia de Alcoentre

Rua D. João I, nº 20 e 22
2065-030 Alcoentre
Tel: 263485092
jfalcoentre@gmail.com

Junta de Freguesia

de Aveiras de Baixo

Rua 25 de Abril, nº 26
2050-018 Aveiras de Baixo
Tel: 263475626
geral@jfaveirasdebaixo.pt

Junta de Freguesia

de Aveiras de Cima

Rua 25 de Abril, nº 19
2050-066 Aveiras de Cima
Tel: 263475264
secretaria@freguesia-aveiras-cima.pt

Junta de Freguesia de Azambuja

Rua da Junta de Freguesia, nº 3
2050-397 Azambuja
Tel: 263402647
geralsecretariajfazb@jfazambuja.pt

Junta de Freguesia

de Vale do Paraíso

Rua 18 de Dezembro
2050-407 Vale do Paraíso
Tel: 263475360
jfparaiso@gmail.com

Junta de Freguesia**de Vila Nova da Rainha**

Rua Manuel Joaquim Alves Dinis, nº 41

2050-510 Vila Nova da Rainha

Tel: 263853360

junta.rainha@sapo.pt

União das Freguesias**de Manique do Intendente, Vila Nova****de S. Pedro e Maçussa**

Praça dos Imperadores, nº 24

2065-338 Manique do Intendente

Tel: 263486679

jmanique-vnspedro-macussa@sapo.pt

Serviço Municipal de Proteção Civil

Tel: 263403720 / Tlm: 969291789

protcivil@cm-azambuja.pt

Centro de Saúde

Rua do Centro Saúde, nº 3

Tel: 263407600

Cruz Vermelha Aveiras de Cima

Tel: 263470470

Associação dos Bombeiros**Voluntários de Azambuja**

Rua José Ramos Vides

Tel: 263401144/5

Associação Humanitária dos**Bombeiros Voluntários de Alcoentre**

Largo Doutor Afonso Oliveira

Guimarães nº 2

Tel: 263480130

GNR - Azambuja

Bairro da Ónia

Tel: 263418841

GNR Aveiras de Cima

Rua da Arameira, nº 17

Tel: 263470220

C.P. – Informação de Comboios**Lg. Estação dos Caminhos-de-Ferro**

Azambuja

Tel. 808208208

www.cp.pt

Rodoviária Azambuja

Tel: 263418935

Rodoviária Alcoentre

Tel: 263486126

TÁXIS**Azambuja**

Largo Estação dos Caminhos-de-Ferro

Tel: 263402661

Alcoentre

Rua Conselheiro Frederico Arouca

Tlm: 917817492

Quebradas

Rua João Ruivo

Tlm: 917222822

Aveiras de Cima

Rua do Vale Fôjo

Tel: 263475164

ONDE DORMIR

VALE GRANDE HOTEL ***

Largo do Vale Grande, nº4, Quebradas
2065-123 Alcoentre
Tel: 263489425

OURO HOTEL

Antigo Campo da Feira, EN 3, Km10
2050-306 Azambuja
Tel: 263406530

GLAMPING

HERDADE DA HERA

Rua Principal, nº 2-B
Póvoa de Manique
2065-381 Manique do Intendente
Tel: 263102295 Tlm: 925118894

TURISMO RURAL - CASA DE CAMPO CASA DO ALFARO

Quinta do Alfaro Norte, Casais do Alfaro
2050-361 Azambuja
Tel: 263408061 Tlm: 963414015

ALOJAMENTO LOCAL

RESIDENCIAL PÔR DO SOL 2

Estrada Nacional 366, Sítio dos Poços
(saída A1 Av. Cima, Km2)
2050-145 Aveiras de Cima
Tel: 263470130 Tlm: 917326286

RESIDENCIAL COLAÇO

Rua Conselheiro Arouca, s/n
2065-016 Alcoentre
Tel: 263486312 Tlm: 917289325

RESIDENCIAL FLOR DA PRIMAVERA

Rua Conselheiro Frederico Arouca, nº 21
2050-016 Azambuja
Tel: 263402545 Tlm: 967067381

RESIDENCIAL JACINTO

Rua dos Campinos, nº3C
2050-000 Azambuja
Tel: 263402504 Tlm: 965535677

RESIDENCIAL JORGE DA MÚSICA

Rua D. Francisca dos Britos, s/n
Casais dos Britos
2050-364 Azambuja
Tel: 263403263

RESIDENCIAL A LAREIRA

Rua Francisco Almeida Grandela, nº127
2050-115 Aveiras de Cima
Tel: 263475115

RESIDENCIAL DAMAS

Rua Dr. Francisco Maria Almeida
Grandela, nº 201
2050-118 Aveiras de Cima
Tlm: 926805583

PONDERAHOTEL

Estrada Nacional 1, Km57
2065-047 Alcoentre
Tel: 263486115

QUINTA DA LAPA - WINE HOTEL

Arrifana
2065-360 Manique do Intendente
Tel: 263486214 Tlm: 919886794



Município de Azambuja

263400400
turismo@cm.azambuja.pt
cm-azambuja.pt

