

Contactos úteis

GNR: 263486210
Táxi Graça Morgado: 914829803
Bombeiros Voluntários Alcoentre: 263480130
Cruz Vermelha Manique do Intendente: 263 486 555
Posto de Turismo de Azambuja: 263 400 476

Alojamentos

Residencial Colaço – **Alcoentre** – 263 486 312
Residencial Por do Sol – **Av. Cima** – 263 475 944

Restauração

Freguesia Maçussa

“O Baile”: 919474476 (só com Marcação)

Outras Freguesias

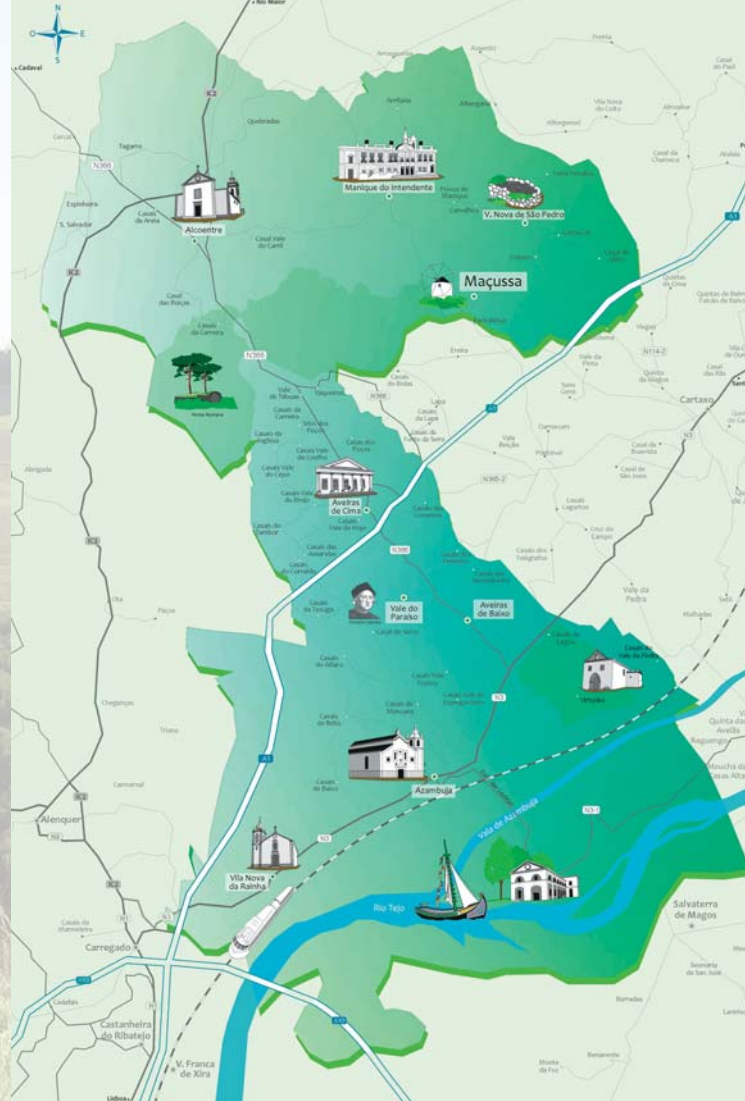
AveirasMarisco – Restaurante Marisqueira, Lda.: 263 475 381/Encerra: 2ª Feira
La Dolce Vita: 918 599 912/ Encerra: 3ª feira
Pôr-do-sol II: 263 470 130/ Não Encerra
Oficina dos Sabores: 263 475 781 / Encerra domingo tarde e 2.ª Feira
O Toscano: 263 478 353
O Snoppy: 263 486 396 / Encerra: 2ª feira
O Migas: 263 486 079 / Encerra: 2ª Feira
Restaurante Bora Fora: 263 475 753 / Encerra 5.ª Feira

Principais Acessos Rodoviários

A1 – Saída Aveiras de Cima
Via rápida Cartaxo – rotunda Ereira - Maçussa
E.N.366 – Manique do Intendente – Maçussa

Coordenadas do ponto de saída

N39 11.803 W8 52.148



JUNTA DE FREGUESIA DA MAÇUSSA
RUA 25 DE ABRIL, Nº 84, 2065-607 MAÇUSSA
TEL. 243 719 291 / FAX. 243 790 275 / TLM. 961 306 504
email: geral@jf-macussa.pt / presidente@jf-macussa.pt / j.f.macussa@iol.pt

CÂMARA MUNICIPAL DE AZAMBUJA
POSTO DE TURISMO - PATEO VALVERDE - AZAMBUJA
TEL. 263 400 476 FAX: 263 400 490
E-mail: turismo@cm-azambuja.pt • Website: www.cm-azambuja.pt



IMPLEMENTAÇÃO **Passeios & Companhia** www.passeiosecompanhia.com
GRAFISMO **Paulo Silva Resende** paulosilvaresende@gmail.com
TIRAGEM: 6500 exemplares (Maio 2009)

PR
1
AZB

PERCURSO PEDESTRE de MAÇUSSA

“Terras de Pão”
Azambuja



Maçussa

Iniciamos o percurso no largo em frente ao edifício da Junta de Freguesia, e percorremos parte do povoado em direcção a Longas. Daqui continuamos até Vale Lobos, deixando a parte urbana e entrando no campo que se encontra dividido em parcelas de terreno cultivadas pelas gentes da terra.

Seguindo neste trilho vamos por Paúles, passamos a “Charca”, pequeno lago no meio dos terrenos, e encontramos-nos nas Catujeiras, seguindo em direcção ao Parque das Merendas, lugar aprazível onde pode fazer uma pequena paragem, para um pequeno lanche retemperador e usufruir do espaço.

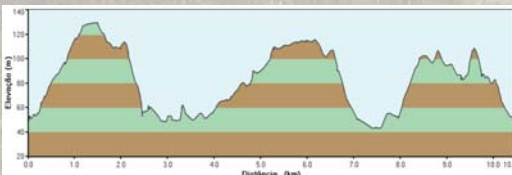
Subimos o Vale da Guerra, nesta parte do percurso o cultivo da terra dá lugar a grandes extensões de vinhas do tão apreciado vinho da região, orgulho dos produtores locais.

No cimo, aos nossos olhos é oferecida uma paisagem de beleza rara, com a Serra de Montejunto como pano de fundo.

Para onde quer que olhemos tudo é verde e radioso.

Envolvidos por toda esta beleza, continuamos em direcção a Casal Almeida, Mosqueireira, Achadas, Valadas, Ponte dos Coices e Casal do Coelho, reentrando na povoação, fazendo passagem por um “ex libris” da freguesia, o restaurante “O Baile”. Podemos fazer um pequeno desvio e visitar o Miradouro no Cabeço do Moinho, e mais uma vez a Maçussa está a nossos pés.

Para terminar o percurso passamos pela Igreja da Freguesia e pela Fonte da Bica em direcção ao Largo da Junta.



FICHA DO PERCURSO

Partida e Chegada: Junta de Freguesia da Maçussa

Âmbito: desportivo, cultural, ambiental e paisagístico

Tipo de percurso: de pequena rota, por caminhos rurais e tradicionais

Extensão: cerca de 13 km

Duração: 5 horas, aproximadamente

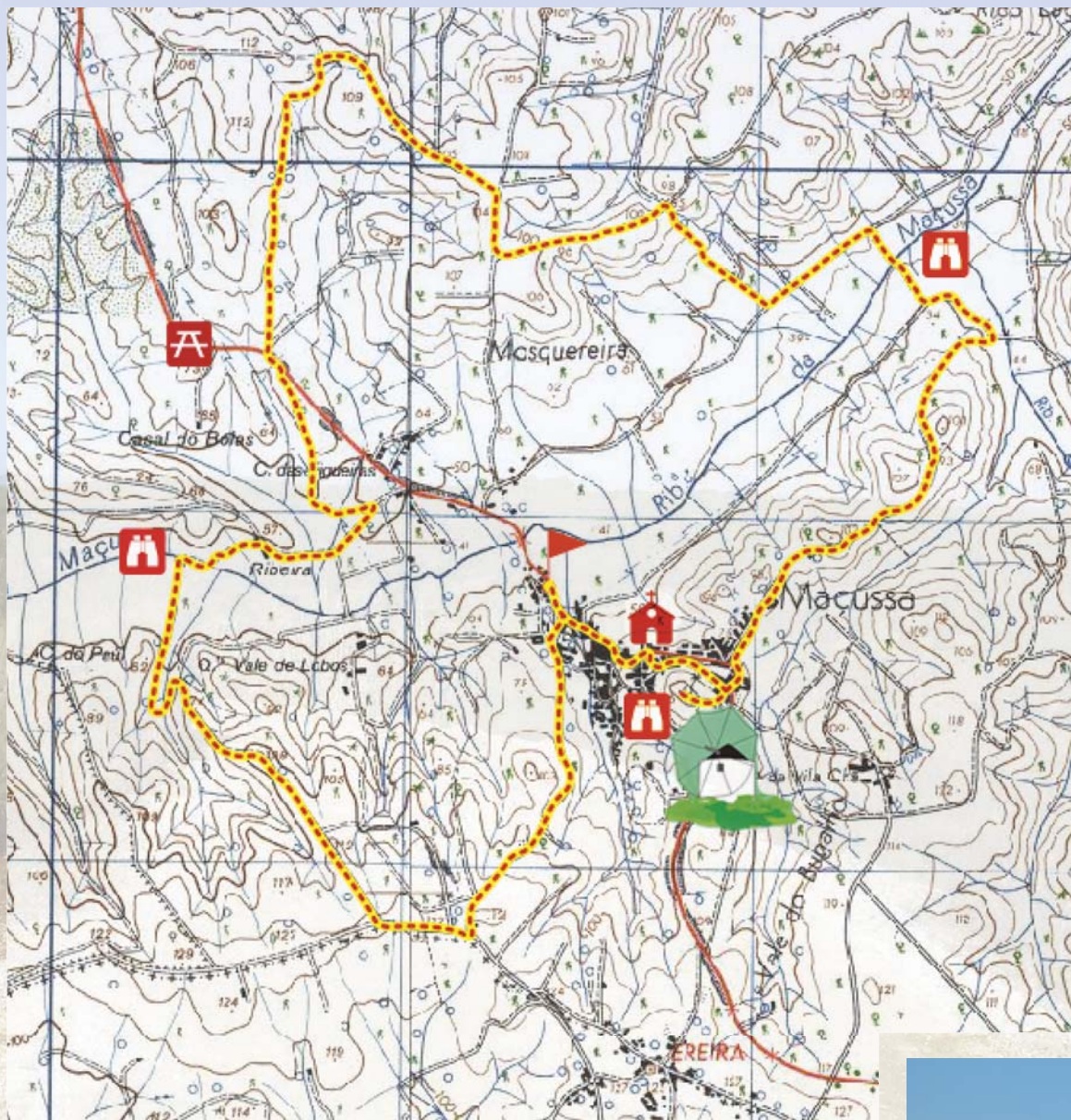
Nível de dificuldade: médio

Desníveis: ...

Época aconselhada: todo o ano

CÓDIGO DE ÉTICA E CONDUTA

- Seguir apenas pelos trilhos sinalizados;
- Evitar barulhos e atitudes que perturbem a paz local;
- Observar a fauna à distância;
- Não danificar a flora;
- Não colher amostras de rochas e plantas;
- Não abandonar lixo, levando-o até local onde haja serviço de recolha;
- Respeitar a propriedade privada;
- Não fazer lume;
- Ser afável com os habitantes locais esclarecendo quanto à actividade em curso.



Flora

O vale da Ribeira da Maçussa de morfologia aplanada e relativamente alargado caracteriza-se por possuir uma diversidade biológica relativamente elevada, com várias unidades paisagísticas, das quais se destacam: bosques, matos, galerias ripícolas (bordejando a ribeira). Do mosaico agrícola realçamos a vinha, os olivais, os pomares, as hortas familiares, as culturas cereíferas e parcelas onde a actividade agrícola foi abandonada, actualmente em pousio. Marcam também presença espécies florestais como: eucaliptos, pinheiros mansos, pinheiros bravos e sobreiros.

Fauna

A fauna mais representativa da região em termos de mamíferos será porventura o rato do campo, a raposa, o texugo, o ouriço, o coelho bravo e o javali (não confirmado).

A avifauna observável na área do percurso pedestre, é rica e variada, e tendo em conta as migrações, pode-se observar entre outras espécies, a águia-d'asa-redonda, o gaio, a coruja das torres, a andorinha-dos-beirais e andorinha-das-chaminés, a alvéola-branca, o picos-de-peito-ruivo, o pintasilgo, a perdiz-comum, o corvo, o melro e a pouta.

Património

Igreja da Freguesia ou Capela de Santo António, depois consagrada a Nossa Senhora da Conceição, teve em 1675 a sua primeira grande obra de ampliação. Por devoção e agradecimento ao Mártir S. Sebastião que protegeu a população da Maçussa, no reinado de D. Pedro V (1853-1861), da cólera-morbus, passou a ser venerado na Freguesia.

A **Fonte da Bica**, do início séc. XX, constituída por um chafariz, um bebedouro para gado e lavadouros. Desempenhou importante papel no abastecimento de água à população.

Moinho – Situado no ponto mais alto sobre o aglomerado urbano, tornou-se o símbolo por excelência da Freguesia, desde séc XVI.